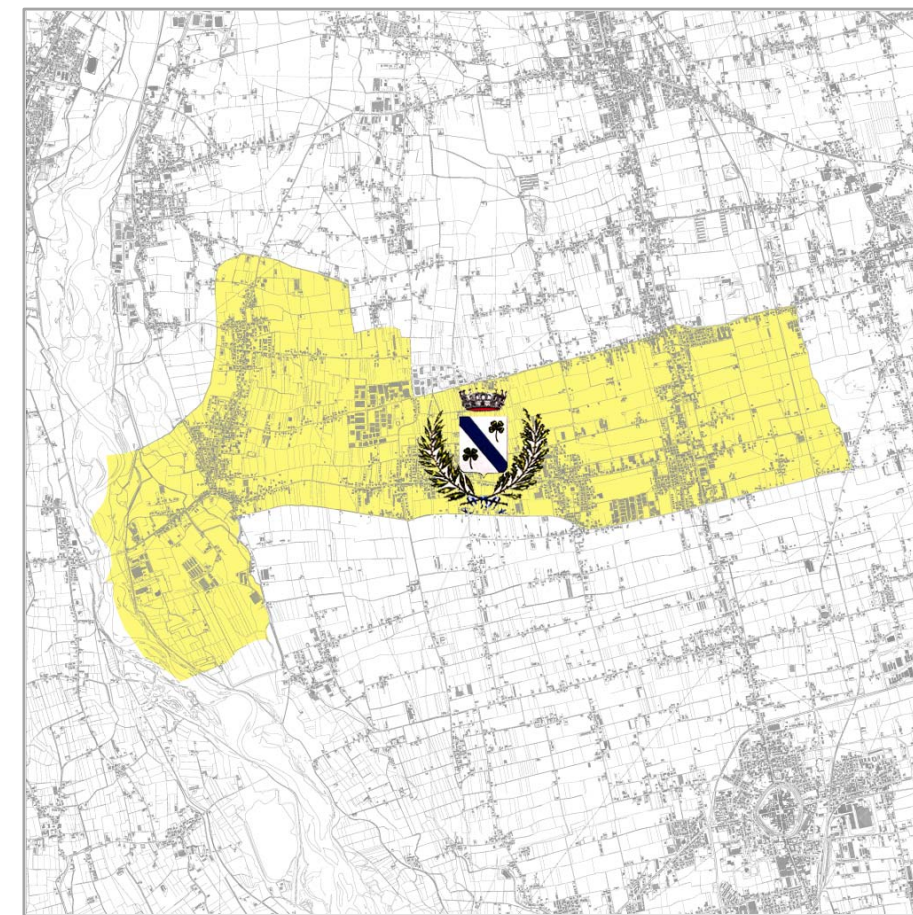


Ambiti Territoriali Omogenei

(Elaborato aggiornato alle decisioni assunte dalla Conferenza di Servizi del 29.09.2011)



REGIONE VENETO

Direzione urbanistica

IL SINDACO

Valerio Lago

IL SEGRETARIO

dott. Vittorio Antonio

IL PROGETTISTA

ing. Mario Garbino

ADOTTATO

APPROVATO

GRUPPO DI PROGETTAZIONE

REGIONE VENETO - Direzione urbanistica

STUDIO Ing. Mario Garbino

ing. Mario Garbino

COLLABORATORI
arch. Vittorio Corà, urb. Andrea Gazzola, ing. Lorena Lazzarotto

VALUTAZIONE AMBIENTALE STRATEGICA

ing. Lisa Carollo

INDAGINE GEOLOGICA

dott. geologo Livio Sartor

INDAGINE AGRONOMICA

dott. Mario Busana

STUDIO DI COMPATIBILITA' IDRAULICA

ing. Emanuele Nichele

DATA

Elaborato

04/a

Scala

1:10.000

Ambiti Territoriali Omogenei

LEGENDA

N.T.A.

--- Confine comunale






INDIVIDUAZIONE DEGLI AMBITI TERRITORIALI OMOGENEI - A.T.O.

Art.43

--- A.T.O.



A.T.O. - Definizione di contesto:

-  01 - Fiume Brenta
-  02 - Basse
-  03 - Insediamenti urbani
 - 03.1 Tezze - Granello
 - 03.2 Stroppari
 - 03.3 Campagnari
 - 03.4 Cusinati - Belvedere
-  04 - Territorio agricolo
-  05 - Ambito produttivo - Servizi
 - 05.1 Zona produttiva "Baracche"
 - 05.2 Polo sportivo - Parco Campagna

